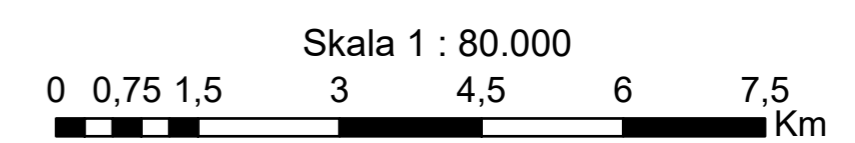


**PETA RENCANA RUTE  
KUNJUNGAN KERJA GUBERNUR KALTIM  
DI WILAYAH KPHP KENDILO  
KABUPATEN PASER**



**KETERANGAN :**

	Wilayah KPH KENDILO		HP	Hutan Produksi
	Kawasan Suaka Alam/Pelestarian Alam		HPK	Hutan Produksi Yang Dapat Dikonversi
	HL		APL	Areal Penggunaan Lain
	HPT			
	Hutan Lindung			
	Hutan Produksi Terbatas			

**FUNGSI KAWASAN**

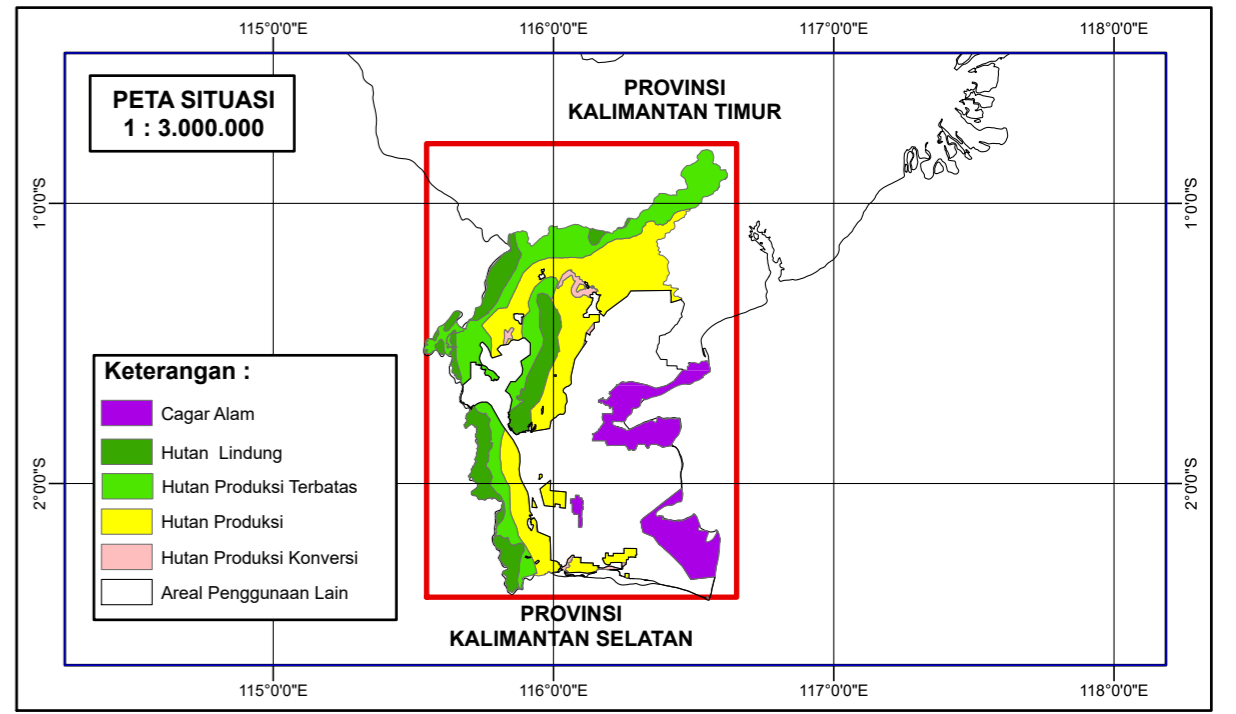
	Hutan Lindung
	Hutan Produksi Terbatas
	Hutan Produksi
	Hutan Produksi Konversi


**LAIN - LAIN :**

	Batas Provinsi		Ibukota Kabupaten/Kota
	Batas Kabupaten		Ibukota Kecamatan
	Batas Kecamatan		Ibukota Desa/Kelurahan
	Jalan		Dusun/Kampung
	Sungai		
	Jalur Kunjungan Kerja Gubernur Kaltim		

**SUMBER DATA :**

1. Peta Rupa Bumi Indonesia Skala 1 : 50.000 tahun 2014
2. Penetapan Wilayah Kesatuan Pengelolaan Hutan Lindung (KPHL) dan Kesatuan Pengelolaan Hutan Produksi (KPHP) Provinsi Kalimantan Timur (Lampiran Keputusan Menteri Kehutanan No. 674/Menhut-II/2011 Tanggal 1 Desember 2011) skala 1 : 250.000
3. Peta Kawasan Hutan Kalimantan Timur dan Kalimantan Utara (Lampiran Keputusan Menteri Kehutanan No. SK 718/Menhut-II/2014 tanggal 29 Agustus 2014)
4. Peta Perkembangan pengukuhan Kawasan Hutan Provinsi Kalimantan Timur sampai dengan Tahun 2017 ( Lampiran keputusan Menteri Lingkungan Hidup dan Kehutanan No : SK 8109/MENLHK - PKTL/KUH/PLA 2/II/2018).





**UPTD  
KESATUAN PENGELOLAAN HUTAN PRODUKSI KENDILO  
DINAS KEHUTANAN PROVINSI KALIMANTAN TIMUR**

